






  
 Direction  
 Départementale  
 des Territoires  
 de la Charente


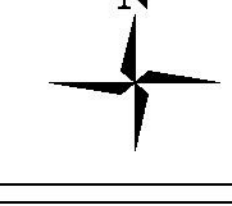
**Commune de Saint Sulpice-de-Cognac**  
**PLAN DE PRÉVENTION DES RISQUES**  
**NATURELS MOUVEMENTS DE TERRAIN**  
**CARTE DU ZONAGE RÉGLEMENTAIRE**  
**MOUVEMENTS DE TERRAIN**

**Légende :**

**Niveau de contraintes \***  
 Zones d'interdictions  
 Zones de contraintes faibles  
 Zones de recommandations  
 Limite du périmètre du PPRN  
 Périmètre de visite "3ans"

**Nature du risque \*\***  
 Effondrements de cavité souterraine  
 Affaissements  
 Vu pour être annexé à mon arrêté en date du 24 mars 2016  
 Le Préfet  
 Signé Salvador PÉREZ

Chaque zone est référencée par deux indices alphabétiques au moins :  
 \* le premier correspond au niveau de contraintes à appliquer.  
 \*\* le second à la nature du risque, éventuellement complété par un indice numérique.

Réalisation : Alpi Géorisques    Etablie le : Juin 2015    Echelle : 1/1000  
 Edition : Alpi Géorisques    Modifiée le :

